

工事概要

◎工事件名：東海隧道長寿命化工事（その1）

◎工事場所：東京都大田区東海二丁目地内から同区東海三丁目地内まで  
主要地方道環状七号線（第318号）環七通り

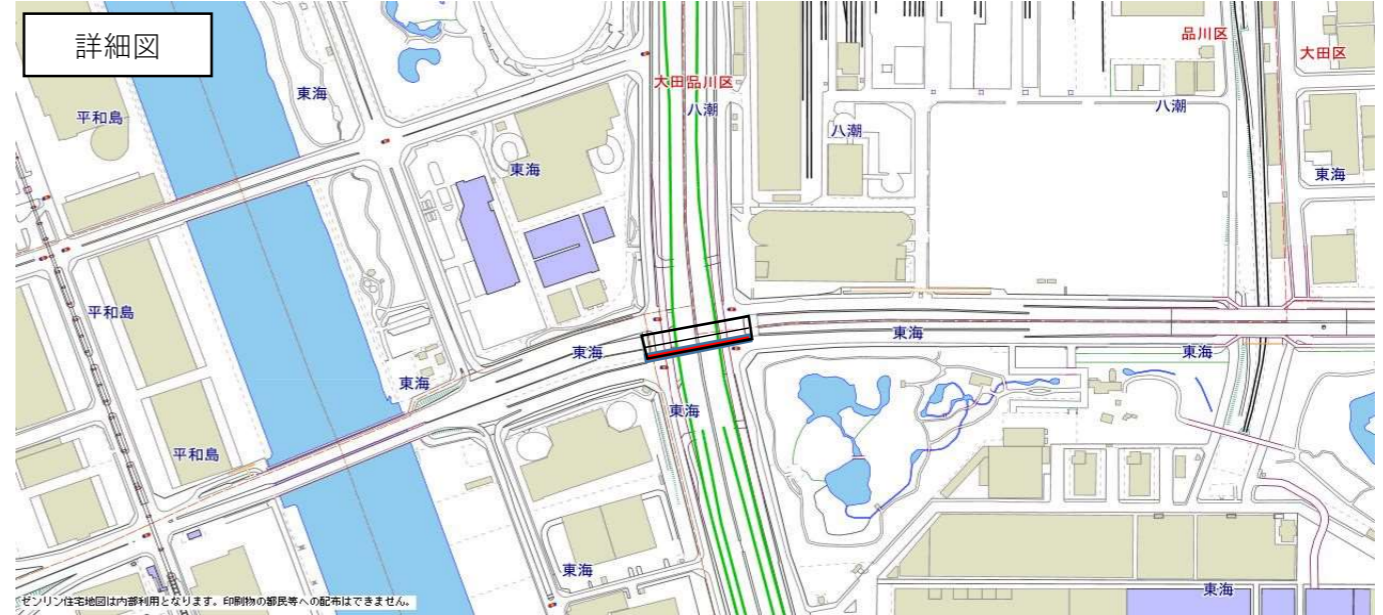
◎工事期間：令和5年12月11日から令和7年2月21日まで（予定）  
（287日間）



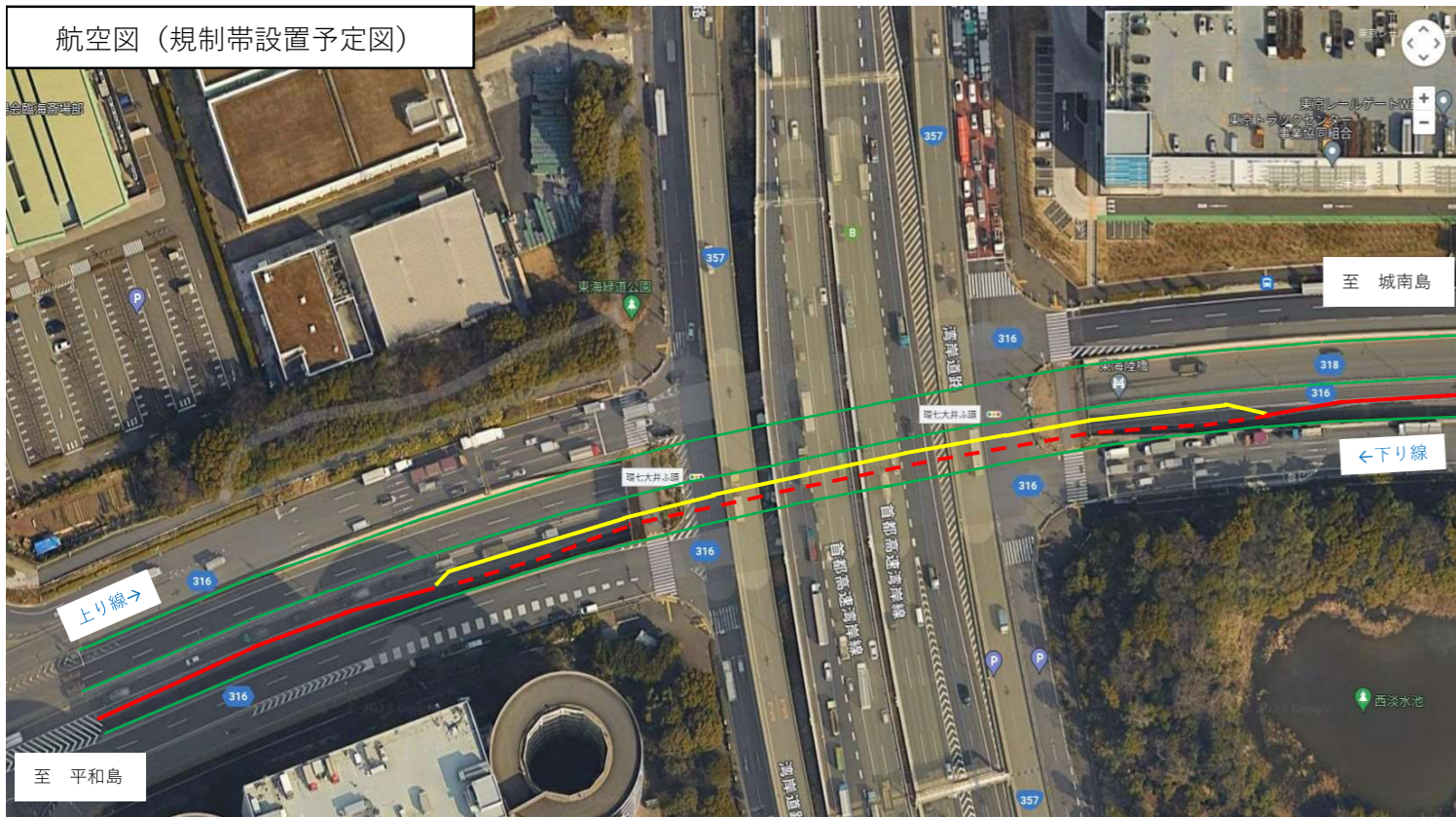
◎交通規制期間：令和6年2月上旬から令和7年1月中旬（予定）

◎工事の目的

本工事は、トンネルの耐震補強（壁面に削孔しアンカー鉄筋を挿入）、中性化対策（壁面全面を5cm程度切削し、新たなコンクリートを吹付）を実施することでトンネルの長寿命化を図ることを目的としています。



航空図（規制帯設置予定図）

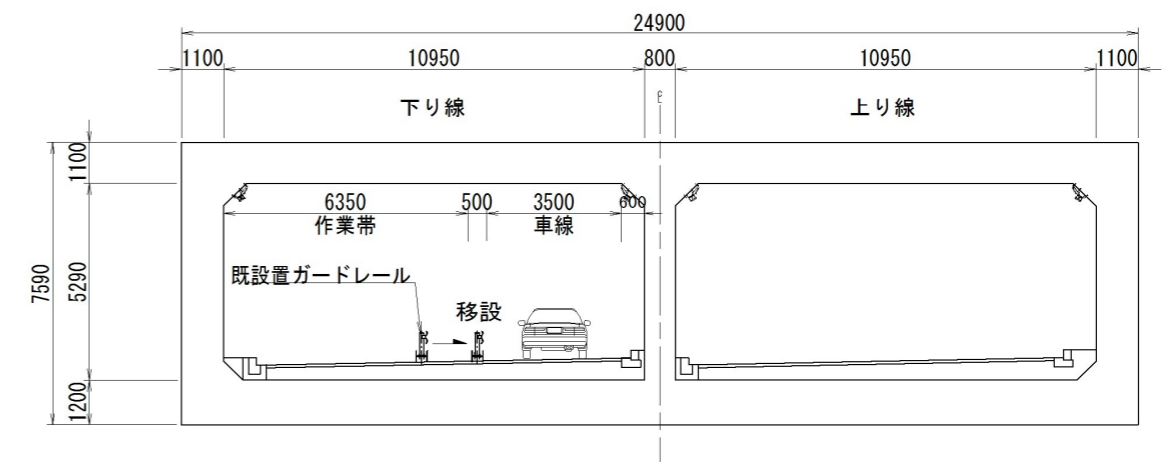


◎環七通り側道部及びトンネル上部の交差点並びに  
国道について、本工事による規制等の影響はありません。  
通常通り走行可能です。

- 既設ガードレール（移設無し）
- - - 既設ガードレール（移設前）
- 既設ガードレール（移設後）

【下り線側】

①作業帯設置（置ガードレール移設）



既設の置ガードレールを走行車線側へ移設することにより、走行車線幅員が3.5m程度となります。

※今後、Ⅰ期工事に引き続き、Ⅱ期工事、Ⅲ期工事を予定しております。

Ⅰ期工事同様に、1車線規制にて工事を行う予定です。

工事予定期間、施工箇所については、裏面をご確認ください。

なお、本工事に関するお問い合わせは以下へお願いします。

東京都第二建設事務所 補修課 道路維持担当 03-3774-8713

（担当）山田、中井

**I 期工事（下り線側壁側）**

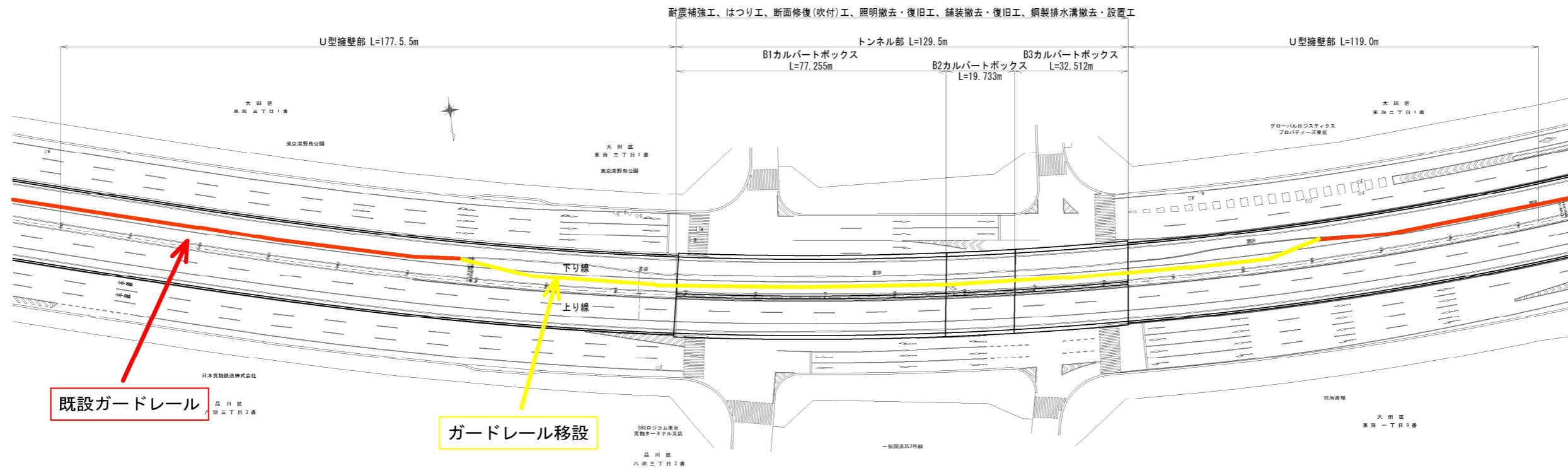
工期（予定）令和5年12月11日～令和7年2月21日

交通規制期間（予定）令和6年2月上旬～令和7年1月中旬

至 大井ふ頭（起点側）

至 京浜運河（終点側）

**東海隧道 全体平面図 S=1:1200(1:600)**

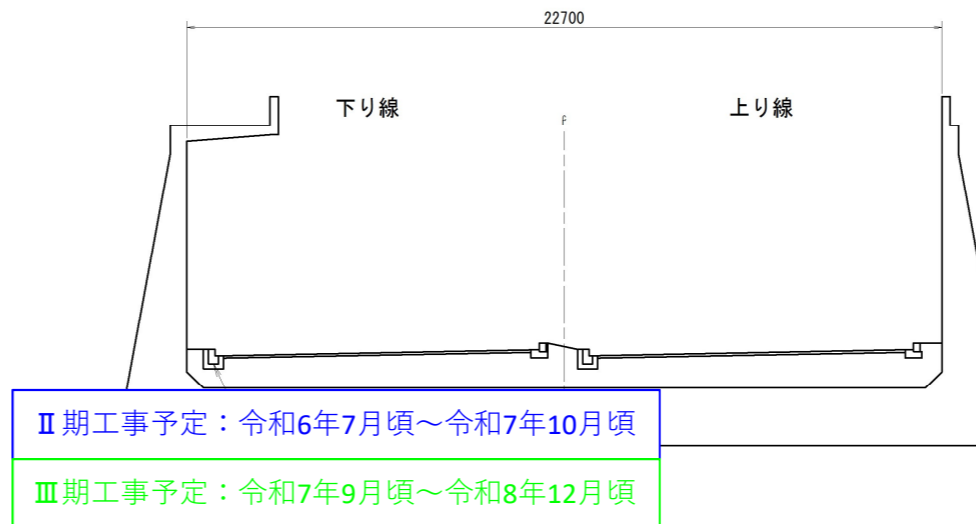
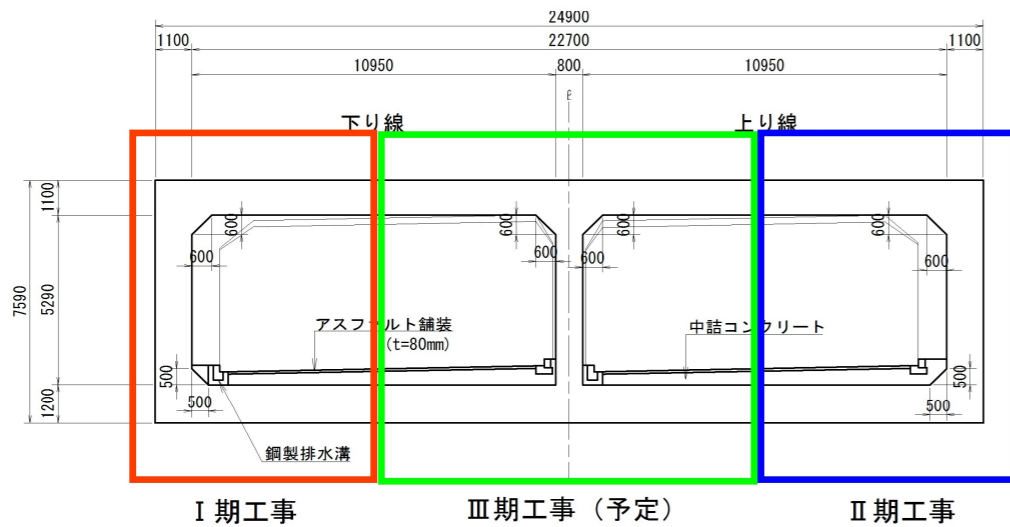


**東海隧道 標準横断図 S=1:200(1:100)**

※構造図は「環七立体(その1)(その2)(その3)工事 竣工図書、平成3年3月、東急建設株式会社」より再現。  
※地形図は「路面補修工事に伴う現地測量(31ニの2)」を引用。

**トンネル部**

**U型擁壁部**



II 期工事予定：令和6年7月頃～令和7年10月頃

III 期工事予定：令和7年9月頃～令和8年12月頃

路線(河川)名	主要地方道環状七号線(第318号)環七通り		
工 事 件 名	東海隧道長寿命化工事(その1)		
工 事 箇 所 又 は 橋 名	東京都大田区東海二丁目から 同区東海三丁目地内まで		
図面名称	東海隧道 全体平面図、標準横断図	縮 尺	図 示 ただし、(○)は、 AI判に拡大時
作製年月日	令和5年8月	図面番号	1
東京都第二建設事務所			23