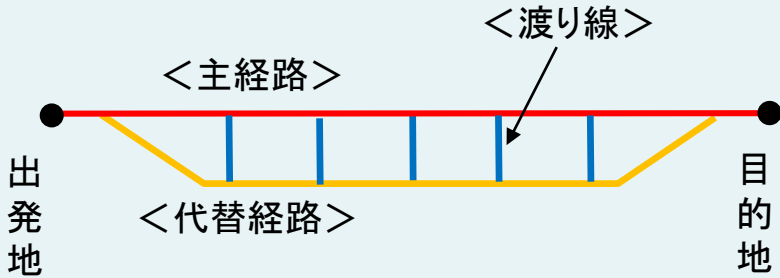
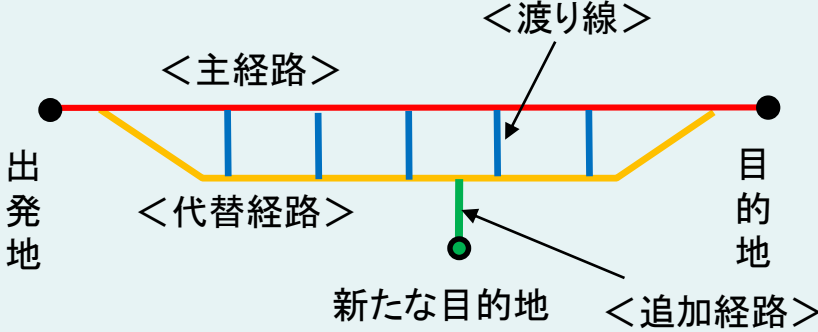

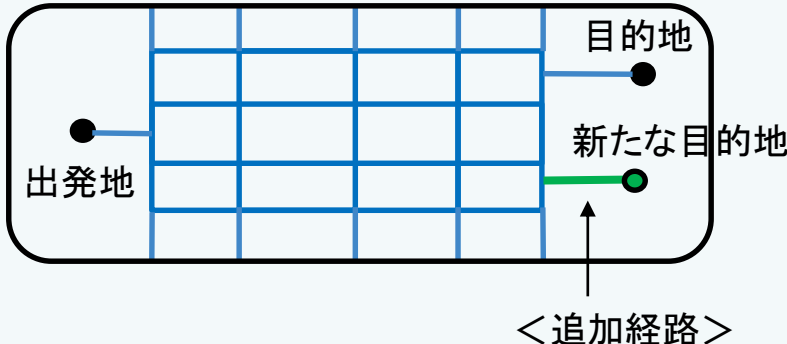


通行可能経路の確認方法について

通行可能経路の確認方法は、①経路検索 と ②マップ検索(都道府県単位) があり、利用者の通行形態に応じて選択可能。
 さらに、一度確認した通行可能経路に追加して、経路を確認することも可能。

確認方法	内 容	基本的な検索	追加的な検索(手数料は別途)
経路検索※	<ul style="list-style-type: none"> ○ 出発地から目的地までの 主経路 と 代替経路 (それぞれ双方向)を確認 ○ 主経路・代替経路をつなぐ 渡り線(双方向)もあわせて確認 		
マップ検索※ (都道府県単位)	<ul style="list-style-type: none"> ○ 出発地、目的地を含む 都道府県内の道路網を確認 		

※ いずれも一年間有効とし、中間部分(ラストマイル以外)は、主要道路(重要物流道路・大型車誘導区間)を確認